

# CAP 2020

LE 350<sup>e</sup> DE LA VILLE DU CAP-HAÏTIEN



**GOUVERNEMENT DE  
LA RÉPUBLIQUE D'HAÏTI**

**Cap-Haïtien** deviendra une grande métropole moderne, dynamique et attractive, encourageant les pratiques durables et respectueuses de l'environnement. La ville offrira à ses habitants un cadre de vie urbain rénové, fonctionnel, sain et sécuritaire, répondant aux

# CAP 2020 ► VISION

attentes de l'ensemble des populations (jeunes, familles, personnes âgées, etc.) et offrira aux visiteurs une **expérience touristique unique** entre le **pôle balnéaire** de Labadie, le **pôle urbain** du Cap et le **pôle historique** du Parc National Historique de la Citadelle Laferrière.



**PÔLE  
BALNÉAIRE**  
Labadie

**PÔLE  
URBAIN**  
Cap-Haïtien

# CAP 2020 ► VISION

Route du 350<sup>e</sup>

**PÔLE  
HISTORIQUE**  
Parc National  
Historique -  
Citadelle Laferrière



**GOUVERNEMENT DE  
LA RÉPUBLIQUE D'HAÏTI**



# TROIS PÔLES À PRIORISER

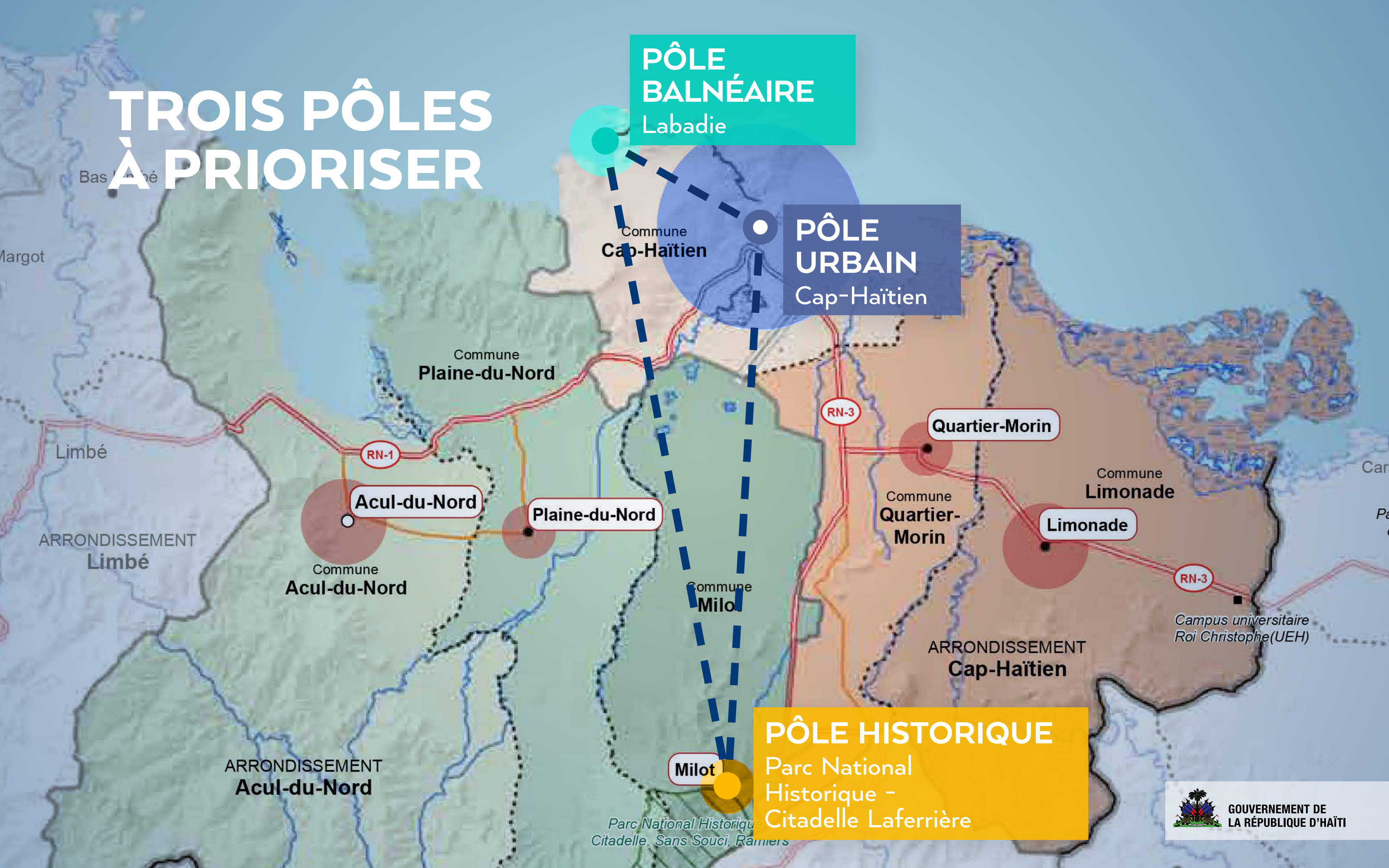
**PÔLE  
BALNÉAIRE**

Labadie

**PÔLE  
URBAIN**  
Cap-Haïtien

**PÔLE HISTORIQUE**

Parc National  
Historique -  
Citadelle Laferrière





# 20 PROJETS POUR LE CAP 2020

EN 2020, LA VILLE DU CAP-HAÏTIEN  
CÉLÈBRE SON 350<sup>e</sup> ANNIVERSAIRE

(1670 – 2020)



GOUVERNEMENT DE  
LA RÉPUBLIQUE D'HAÏTI



# 20 PROJETS

PÔLE URBAIN

PÔLE BALNÉAIRE

PÔLE HISTORIQUE



PROJET	MODE DE FINANCEMENT
1 Curage et protection des rives de la rivière Haut-du-Cap et du bassin Shada-Fougerolle	Public
2 Reconfiguration d'intersections et élargissement de rues	Public
3 Relocalisation des marchés	Public
4 Aménagement de rocares de contournement du Cap-Haïtien	Public
5 Réaménagement du secteur Shada	PPP
6 Aménagement de la promenade riveraine	Public
7 Aménagement d'un quai touristique / marina	PPP
8 Développement d'un circuit touristique dans le secteur historique	PPP
9 Aménagement d'un parc technologique et industriel	PPP
10 La Cité du savoir du GRAHN	PPP
11 Navette touristique sur la route du 350 <sup>e</sup>	PPP
12 Navette maritime pour les excursions depuis Labadie	PPP
13 Débarcadère maritime public	Public
14 Finalisation de la nouvelle route touristique baie de l'Acul / Milot	Public
15 Aménagement du secteur historique de milot et du carrefour Barrière-Battant	PPP
16 Aménagement de l'accueil des visiteurs au Palais Sans Soucis et à la Citadelle Laferrière	Public
17 Mise en lumière du Palais Sans Souci	PPP
18 Mise à niveau de la route d'accès Choiseul	Public
19 Téléphérique reliant Milot à la Citadelle Laferrière	PPP
20 Mise en lumière de la Citadelle Laferrière	PPP





PÔLE URBAIN

# CAP-HAÏTIEN, UNE VILLE RICHE D'HISTOIRE



GOUVERNEMENT DE  
LA RÉPUBLIQUE D'HAÏTI



An aerial photograph of a densely populated urban area, likely in Haiti, showing a river system highlighted in a semi-transparent teal color. The river flows from the top left towards the bottom left, then turns right. The surrounding area is filled with buildings and infrastructure. A dark blue semi-transparent box on the right side of the image contains white text.

ASSAINIR LE CŒUR DE LA VILLE

1

# CURAGE ET GABIONNAGE DES RIVES DE LA RIVIÈRE HAUT-DU-CAP ET DU BASSIN SHADA- FOUGEROLLE

INCLUANT LA STABILISATION DES BERGES  
DU BASSIN RODO, L'AMÉNAGEMENT DE  
SES ABORDS ET L'ÉTABLISSEMENT D'UN  
CENTRE DE GESTION DES DÉCHETS (3R)



GOVERNEMENT DE  
LA RÉPUBLIQUE D'HAÏTI



DÉCONGESTIONNER LE CENTRE-VILLE

2

# RECONFIGURATION D'INTERSECTIONS ET ÉLARGISSEMENT DE RUES

5 INTERSECTIONS  
À RÉAMÉNAGER  
ET 5 KM DE RUES

Carrefour  
Medico

Intersection  
rues A-5 / Boulevard

Carrefour Samarie

Nouveau carrefour

Carrefour  
Barrière-Bouteille

Élargissement du  
boulevard (2x2 voies)



GOUVERNEMENT DE  
LA RÉPUBLIQUE D'HAÏTI



Marché Cluny

Marché Sacré-Cœur

Marché Shada

DÉCONGESTIONNER LE CENTRE-VILLE

3

# DÉLOCALISATION DE TROIS MARCHÉS



RÉAMÉNAGEMENT EN  
MARCHÉ TOURISTIQUE



MARCHÉ EXISTANT  
À DÉLOCALISER



NOUVELLE LOCALISATION



GOUVERNEMENT DE  
LA RÉPUBLIQUE D'HAÏTI



DÉCONGESTIONNER LE CENTRE-VILLE

4

# AMÉNAGEMENT DE ROCADES DE CONTOURNEMENT DU CAP-HAÏTIEN

RN-1

RN-3

RN-1

RN-3

RN-6

ROCADE HAUT DU CAP –  
MADELINE

ROCADE CARREFOUR MORNE ROUGE –  
CARREFOUR LA MORT



REVITALISER L'ÉCONOMIE

5

# RÉAMÉNAGEMENT DU SECTEUR SHADA

QUARTIER DES SPECTACLES, SITE  
OFFICIEL DU 350<sup>e</sup>



GOUVERNEMENT DE  
LA RÉPUBLIQUE D'HAÏTI



REVITALISER L'ÉCONOMIE

6

# AMÉNAGEMENT DE LA PROMENADE RIVERAINE

LE LONG DU BOULEVARD ÉLARGI À 2 X 2 VOIES



GOUVERNEMENT DE  
LA RÉPUBLIQUE D'HAÏTI



REVITALISER L'ÉCONOMIE

7

# AMÉNAGEMENT D'UN QUAI TOURISTIQUE / MARINA

AVEC ÉTABLISSEMENTS  
HÔTELIERS ET COMMERCIAUX



Site du projet  
sur le Boulevard  
du Cap-Haïtien



GOUVERNEMENT DE  
LA RÉPUBLIQUE D'HAÏTI



Animation « Bourbon Street »

Site de l'ancienne  
prison du Cap-Haïtien.

Zone patrimoniale

Vers le quai  
touristique  
(voir projet #7)

Maison du tourisme

REVITALISER L'ÉCONOMIE

8

# DÉVELOPPEMENT D'UN CIRCUIT TOURISTIQUE DANS LE SECTEUR HISTORIQUE

INCLUANT RAVALEMENT DE FAÇADES ET  
DÉVELOPPEMENT DE PROJETS IMMOBILIERS PRIVÉS



GOUVERNEMENT DE  
LA RÉPUBLIQUE D'HAÏTI



REVITALISER L'ÉCONOMIE

9

# AMÉNAGEMENT D'UN PARC TECHNOLOGIQUE ET INDUSTRIEL

SITE DE 60 HA AU CENTRE-VILLE DE  
CAP-HAÏTIEN, À PROXIMITÉ DE  
L'AÉROPORT INTERNATIONAL



GOUVERNEMENT DE  
LA RÉPUBLIQUE D'HAÏTI



REVITALISER L'ÉCONOMIE

10

# LA CITÉ DU SAVOIR DU GRAHN

SITUÉE À GÉNIPAILLER, CARREFOUR DES PÈRES (MILOT)



Secteur agriculture

Secteur scolaire

Secteur services

Secteur universitaire



GOUVERNEMENT DE  
LA RÉPUBLIQUE D'HAÏTI



REVITALISER L'ÉCONOMIE

11

# NAVETTE TOURISTIQUE SUR LA ROUTE DU 350<sup>e</sup>



Références



Labadie

Cap-Haïtien

Trajet de  
37 km

Milot / Palais  
Sans Souci

Citadelle Laferrière



GOUVERNEMENT DE  
LA RÉPUBLIQUE D'HAÏTI



PÔLE BALNÉAIRE

# LABADIE, PORT DE CROISIÈRE ET STATION BALNÉAIRE

LABADIE

CAP-HAÏTIEN

PARC NATIONAL HISTORIQUE



GOVERNEMENT DE  
LA RÉPUBLIQUE D'HAÏTI



12

# NAVETTE MARITIME

POUR LES EXCURSIONS DEPUIS  
LABADIE VERS BAIE DE L'ACUL,  
ÎLE DE LA TORTUE, BAIE DE FORT-  
LIBERTÉ, ETC.



Références



Labadie





13

# DÉBARCADÈRE MARITIME PUBLIC

AVEC INSTALLATION  
SANITAIRES ET  
STATIONNEMENT

Emplacement  
du débarcadère



GOUVERNEMENT DE  
LA RÉPUBLIQUE D'HAÏTI





Illustration du débarcadère dans la baie de l'Acul

# 14 FINALISATION DE LA NOUVELLE ROUTE TOURISTIQUE BAIE DE L'ACUL / MILOT

INCLUANT L'AMÉNAGEMENT D'UN DÉBARCADÈRE DANS LA BAIE DE L'ACUL (EXCURSION RCCL)

Navette maritime jusqu'à la zone de quai

Labadie

Baie de l'Acul

Nouveau débarcadère

Trajet en autobus d'environ 60 minutes jusqu'à Milot et site du futur téléphérique vers la citadelle

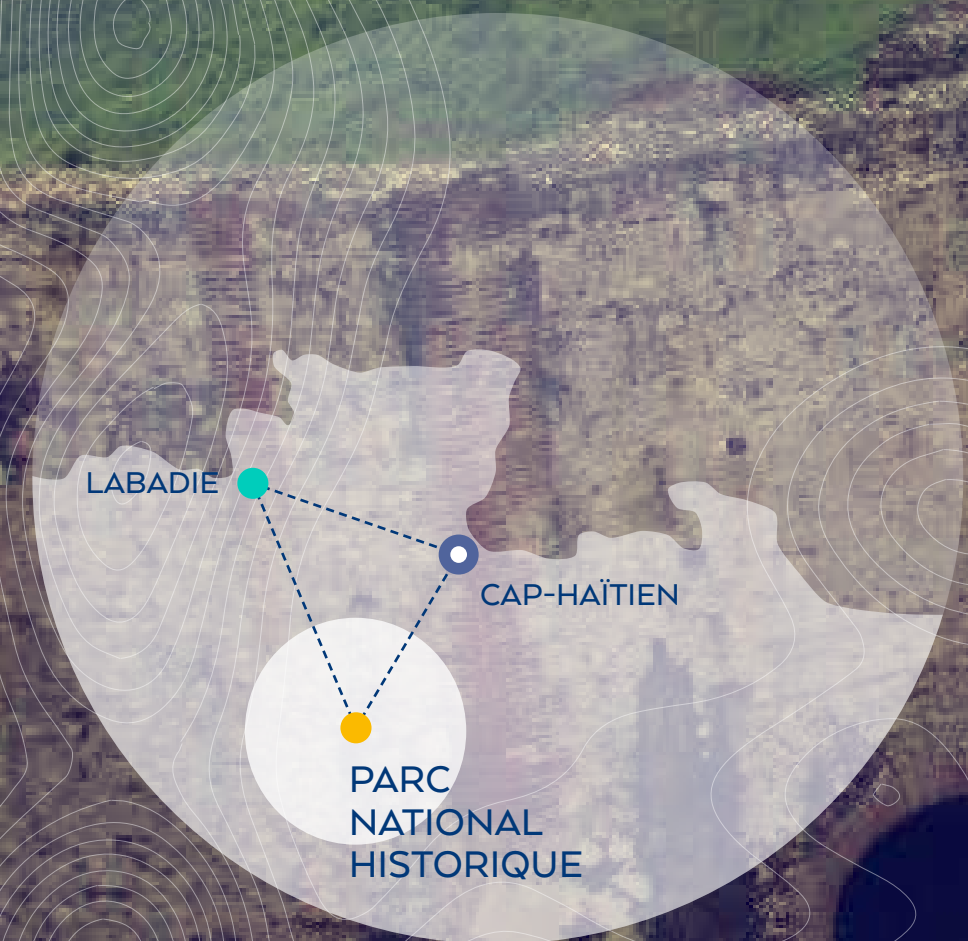
Milot

Citadelle Laferrière



PÔLE HISTORIQUE

# PARC NATIONAL HISTORIQUE, SITE DU PATRIMOINE MONDIAL DE L'UNESCO



GOUVERNEMENT DE  
LA RÉPUBLIQUE D'HAÏTI



# AMÉNAGEMENT DU SECTEUR HISTORIQUE DE MILOT ET DU CARREFOUR BARRIÈRE-BATTANT

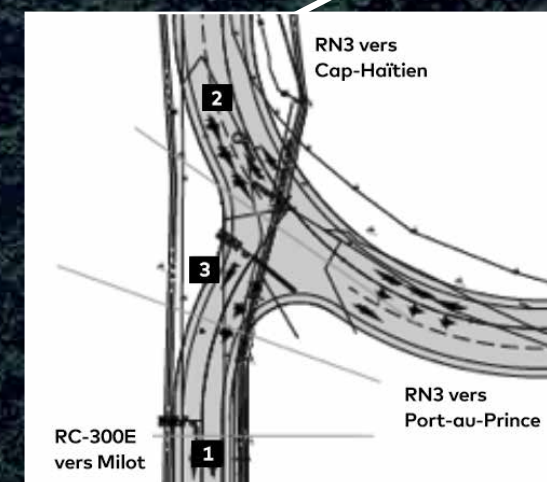


Aménagement d'une rue piétonnes en grand hall d'entrée artisanal et commercial; cafés, restaurants, ateliers, etc.



Palais  
Sans Souci

Cathédrale  
de Milot



Aménagement du  
carrefour Barrière-Battant

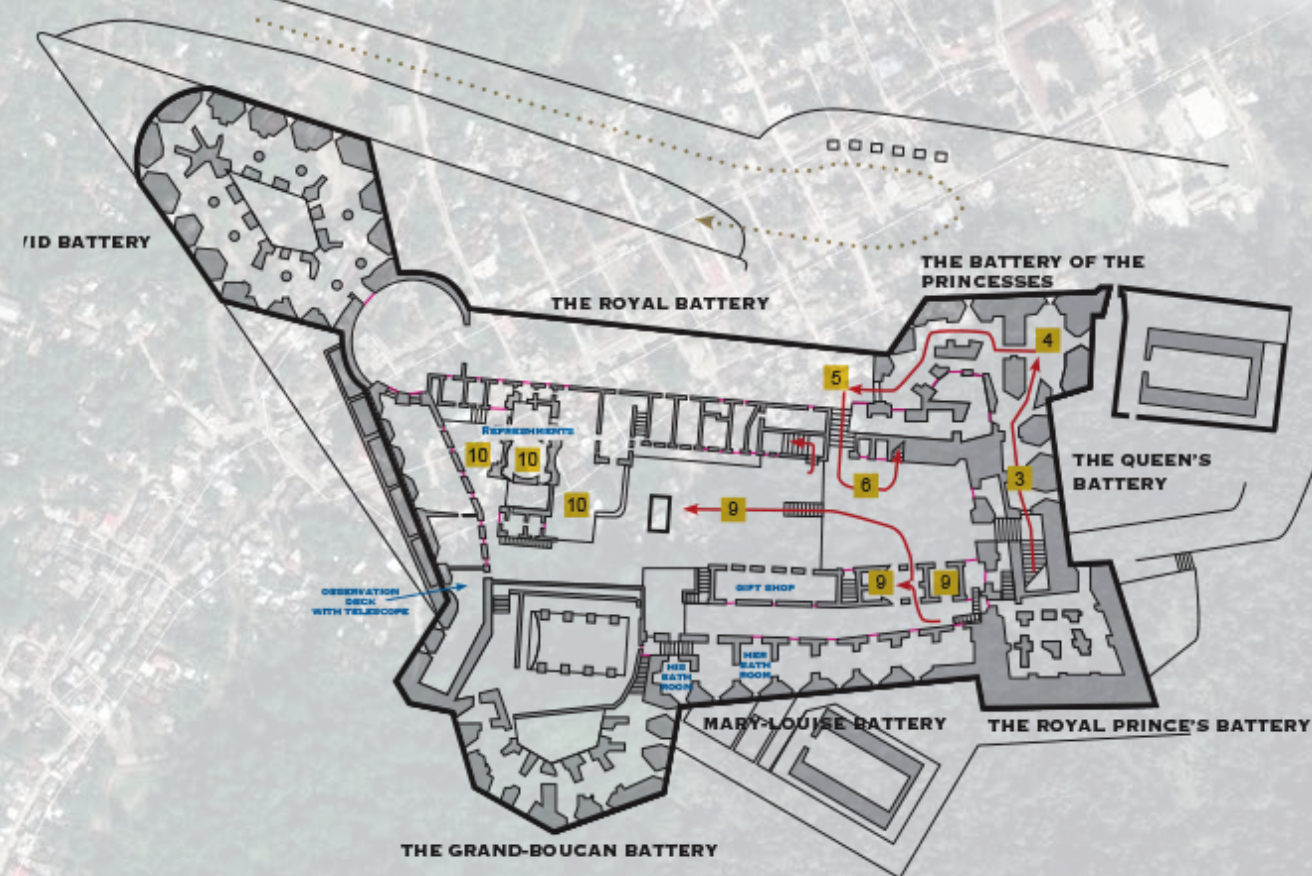




# AMÉNAGEMENT DE L'ACCUEIL DES VISITEURS AU PALAIS SANS SOUCIS ET À LA CITADELLE LAFERRIÈRE



Palais Sans Souci  
Proposition RCCL



Citadelle Laferrière  
Proposition RCCL





Citadelle  
Laferrière

# 17 MISE EN LUMIÈRE DU PALAIS SANS SOUCI

SPECTACLE SON ET LUMIÈRE  
À GRAND DÉPLOIEMENT



Palais  
Sans Souci



Références





18

# MISE À NIVEAU DE LA ROUTE D'ACCÈS CHOISEUL

PORTIONS À ÉLARGIR ET TRACÉ  
EXISTANT À RELOCALISER

Milot / Palais  
Sans Souci

Tracé existant

Tracé alternatif  
proposé

Citadelle Laferrière



GOUVERNEMENT DE  
LA RÉPUBLIQUE D'HAÏTI



19

# TÉLÉPHÉRIQUE RELIANT MILOT À LA CITADELLE LAFERRIÈRE



Références



Milot / Palais Sans Souci

Distance approximative : 4 km

Citadelle Laferrière



GOVERNEMENT DE LA RÉPUBLIQUE D'HAÏTI



20

# MISE EN LUMIÈRE DE LA CITADELLE LAFERRIÈRE

INCLUANT L'AMÉNAGEMENT D'UNE CENTRALE  
PHOTOVOLTAÏQUE



Simulations



GOUVERNEMENT DE  
LA RÉPUBLIQUE D'HAÏTI



**MERCI**